

XORFOR

Aplicación en entorno WEB implementada para llevar a cabo la gestión de toda la información asociada al decreto que regula las instrucciones de montes ordenados de Galicia.



XUNTA
DE GALICIA



INTRODUCCIÓN

1. En Galicia, por ley y decreto de desarrollo, se han definido los principios rectores, los criterios, requisitos, fines, la estructura y los contenidos mínimos de los instrumentos de ordenación y gestión forestal.
2. Desde el año 2014 se ha incrementado la superficie ordenada en Galicia de 132.000 ha a 385.000 ha.
1. La aplicación XORFOR permite a los ciudadanos hacer un registro telemático de los instrumentos de ordenación forestal, y a la administración tramitar y aprobar -en su caso- los instrumentos.




Fomenta:

- Estandarización de la documentación y cartografía de los instrumentos de ordenación
- Simplicidad y automatización de trámites administrativos
- Implementación e integraciones con sistemas de notificaciones automáticas y firmas electrónicas


INTRODUCCIÓN

URL de acceso é a mesma:
<https://xorfor.xunta.gal/>
 Acceso a la nueva versión de simplificación de XORFOR

[version]

AYUDA FAQ's GALEGO | CASTELLANO

 XUNTA DE GALICIA

NOVAS INSTRUMENTOS MANTEMENTO SAÍR

Inicio > Instrumentos

Busca de instrumentos


Tipo instrumento: Último ano: Ref. instrumento: Estado instrumento:

Provincia: Distrito: Concello: Titularidade predio:

Monte: NIF redactor: NIF solicitante: NIF representante: NIF titular: Ref. catastral:

Modo presentación: Nº de rexistro de entrada: Avaliación impacto ambiental:

Non hai instrumentos que se axusten ao filtro de busca

 XUNTA DE GALICIA Servizo prestado pola Presidencia da Xunta de Galicia
 Axencia para a Modernización Tecnolóxica de Galicia (Amitega) Información de contacto:
 012@xunta.es
 Teléfono CAU 012

Axuda

Enviar suxerencia

Manuais

Manual de cartografía

Manual de Cartografía [↓](#)

Información complementaria

Biomasa en estratos arbóreos do IFN4 [↓](#)

Biomasa en estratos arbóreos do IFN4 [↓](#)

FAQs Orde 28 de decembro de 2017 de subvencións de ordenación o xestión forestais [↓](#)

Instrución xeral para aplicación do Decreto 52/2014 [↓](#)

Manual usuario externo

Anexo Táboas Mestras [↓](#)

Manual usuario externo [↓](#)

Planos tipo

Cartografía documentos simples e compartidos de xestión [↓](#)

Cartografía documentos simples e compartidos de xestión para subvención [↓](#)

Cartografía proxectos de ordenación [↓](#)

Cartografía proxectos de ordenación para subvención [↓](#)

Táboas Mestras [↓](#)

Sección de ayuda:

- Manuales
- Planos tipo
- Cartografía de ayuda
- Hojas de cálculo
- Contactos

Cartografía de axuda

Modelos de presentación de mapas		
	ArcGis	Plantilla Plano Situación ArcGis formato A3 (version 10.2) ↓
		Plantilla Plano Situación ArcGis formato A3 (version 10.0) ↓
		Plantilla Plano Situación ArcGis formato A3 (version 9.3) ↓
		Plantilla resto Planos ArcGis formato A3 (version 10.2) ↓
		Plantilla resto Planos ArcGis formato A3 (version 10.0) ↓
	Plantilla resto Planos ArcGis formato A3 (version 9.3) ↓	
	QGIS	Logo Consellería do Medio Rural ↓
		Logo Feader ↓
		Logo MAPAMA ↓

Inicio

Alta

Tipo instrumento: Motivo do instrumento: Referenciar a outro instrumento: Para subvención referente ao procedemento [MR462B](#)

Indique os montes do instrumento, seleccionando o tipo de titularidade, provincia, concello e monte e pulsando o botón Engadir tantas veces como montes teña o instrumento.

Para CMVMC, montes públicos, montes de xestión pública, montes protectores, SOFOR ou montes privados con instrumento previo aprobado debe especificarse o monte. Para o resto de montes privados, seleccione primeiro o tipo de titularidade e no campo Monte indique Sen IDMONTE

Titularidade predio: Provincia: Concello: Monte:

Título do instrumento

Registro de instrumento: se mantiene de la misma forma que la original

PO-00065751V(1.1)

Borrador

Proxecto de ordenación forestal prueba

Datos xerais Inventario Plan xeral Plan forestal Plan especial **Arquivos**

Vista preliminar Proxecto Ordenación Vista preliminar Informe Global

ENGADIR DOCUMENTO AUTOXERAR PLANOS

Expandir carpetas

Redacción (4)

Shapes (0)

Imaxes (0)

Excels (0)

Anexos (0)

Recibos de entrega (0)

Informes xerados (2)

Presentacións (0)

Descarga de Lumes

Sen resultados

Archivos: añadir archivos propios de un instrumento:

- Shapes
- Imágenes
- Hojas de cálculo
- PDF
- Evita cualquier registro en pantalla

Arrastra os arquivos aquí
(ou Clic para seleccionar)

Expandir carpetas

Redacción (4)

Shapes (0)

Imaxes (0)

Excels (0)

Anexos (0)

Recibos de entrega (0)

Informes xerados (2)

Presentacións (0)

Descarga de Lumes

Sen resultados

CANCELAR GARDAR

ENGADIR DOCUMENTO AUTOXERAR PLANOS

La aplicación permite añadir archivos individualmente o arrastrar todos los archivos juntos

D1.PlanoEstratosImu.zip 35.5 KB Eliminar	ExcelClimatoloxia.xls 7.7 KB Eliminar	D1.OutrosAproveitamentosForestais.xls 7.2 KB Eliminar	PlanForestal.xls 5.6 KB Eliminar	F.TaboasActuacionsTipo.xls 21 KB Eliminar	F.PlanoActuacions.zip 37.4 KB Eliminar	B3.PlanoOutrasLim.zip 8.6 KB Eliminar	D1.Inventario.xls 8.7 KB Eliminar
E.PlanoOrdenacion.zip 36.9 KB Eliminar	D2.PlanoParcServ.zip 1.4 KB Eliminar	C2.PlanoInfraPrevFaixas.zip 37.1 KB Eliminar	C1.PlanoRedeViaFor.zip 5.7 KB Eliminar	B2.PlanoLimHidrograficas.zip 2 KB Eliminar	A3.PlanoCualUrb.zip 6.3 KB Eliminar	A1.PlanoSituacion.zip 8.9 KB Eliminar	A2.PlanoParcCatastrais.zip 16.8 KB Eliminar

Expandir carpetas

Redacción (4)

Shapes (0)

Imaxes (0)

Excels (0)

Anexos (0)

Recibos de entrega (0)

Informes xerados (2)

Presentacións (0)

CANCELAR GARDAR

ENGADIR DOCUMENTO AUTOXERAR PLANOS

REGISTRO DE DATOS

Una vez estén todos los documentos cargados será necesario pulsar en el botón de guardado para que comiencen las validaciones

✓ Documento gardado correctamente

! Os documentos foron subidos correctamente. A continuación serán procesados e validados. A operación pode durar uns minutos.
En canto remate o proceso, a aplicación amosará un icono informativo na columna de Estado
En caso de erro, pulsando o icono correspondente, poderase consultar o detalle do erro producido

Expandir carpetas

(Des)Marcar todos

DESCARGAR DOCUMENTACIÓN

ENGADIR DOCUMENTO

AUTOXERAR PLANOS

Redacción (4)

Shapes (11)

<input checked="" type="checkbox"/>	Descrición	Estado	Accións
<input checked="" type="checkbox"/>	A2.Plano das parcelas catastrais		
<input checked="" type="checkbox"/>	A1.Plano de situación		
<input checked="" type="checkbox"/>	D1.Plano de estratos de inventario		
<input checked="" type="checkbox"/>	D2.Plano parcelas de mostraxe e servizos no monte		
<input checked="" type="checkbox"/>	E.Plano de ordenación		
<input checked="" type="checkbox"/>	F.Plano de actuacións		
<input checked="" type="checkbox"/>	A3.Plano de cualificación urbanística		
<input checked="" type="checkbox"/>	B3.Plano de outras limitacións		
<input checked="" type="checkbox"/>	B2.Plano de limitacións hidrográficas		
<input checked="" type="checkbox"/>	C1.Plano de rede viaria forestal		
<input checked="" type="checkbox"/>	C2.Plano de infraestruturas de prevención, faixas biomasa e outras		

Imaxes (0)

Excels (5)

<input checked="" type="checkbox"/>	Descrición	Estado	Accións
<input checked="" type="checkbox"/>	Excel de actuacións		
<input checked="" type="checkbox"/>	Excel de valores dasométricos		
<input checked="" type="checkbox"/>	Excel de plan forestal		
<input checked="" type="checkbox"/>	Excel de outros aproveitamentos forestais		
<input checked="" type="checkbox"/>	Excel de climatoloxía		

Anexos (0)

Validación: Archivos
pendientes de procesar

✓ Documento gardado correctamente

! Os documentos foron subidos correctamente. A continuación serán procesados e validados. A operación pode durar uns minutos.
En canto remate o proceso, a aplicación amosará un icono informativo na columna de Estado
En caso de erro, pulsando o icono correspondente, poderase consultar o detalle do erro producido

Expandir carpetas

(Des)Marcar todos

DESCARGAR DOCUMENTACIÓN

ENGADIR DOCUMENTO

AUTOXERAR PLANOS

Redacción (4)

Shapes (11)

✓ Descripción	Estado	Accións
✓ A2.Plano das parcelas catastrais	🔄	📄 ⬇️ ✖️
✓ A1.Plano de situación	✓	📄 ⬇️ ✖️
✓ D1.Plano de estratos de inventario	📄	📄 ⬇️ ✖️
✓ D2.Plano parcelas de mostraxe e servizos no monte	📄	📄 ⬇️ ✖️
✓ E.Plano de ordenación	📄	📄 ⬇️ ✖️
✓ F.Plano de actuacións	📄	📄 ⬇️ ✖️
✓ A3.Plano de cualificación urbanística	📄	📄 ⬇️ ✖️
✓ B3.Plano de outras limitacións	📄	📄 ⬇️ ✖️
✓ B2.Plano de limitacións hidrográficas	📄	📄 ⬇️ ✖️
✓ C1.Plano de rede viaria forestal	📄	📄 ⬇️ ✖️
✓ C2.Plano de infraestruturas de prevención, faixas biomasa e outras	📄	📄 ⬇️ ✖️

Imaxes (0)

Excels (5)

✓ Descripción	Estado	Accións
✓ Excel de actuacións	📄	📄 ⬇️ ✖️
✓ Excel de valores dasométricos	📄	📄 ⬇️ ✖️
✓ Excel de plan forestal	📄	📄 ⬇️ ✖️
✓ Excel de outros aproveitamentos forestais	📄	📄 ⬇️ ✖️
✓ Excel de climatoloxía	📄	📄 ⬇️ ✖️

Anexos (0)

REGISTRO DE DATOS

Validación: Archivos procesados

Inicio » Instrumentos » PO-00065751V(1.1)

PO-00065751V(1.1)
Proxecto de ordenación forestal POU SADA (BALEIRA)

Borrador

Datos xerais Inventario Plan xeral Plan forestal Plan especial **Arquivos**

Vista preliminar Proxecto Ordenación Vista preliminar Informe Global

Expandir carpetas

(Des)Marcar todos

DESCARGAR DOCUMENTACIÓN

ENGADIR DOCUMENTO

AUTOXERAR PLANOS

Redacción (4)

Shapes (11)

Descripción	Estado	Accións	
A2.Plano das parcelas catastrais	✓		✗
A1.Plano de situación	✓		✗
D1.Plano de estratos de inventario	✓		✗
D2.Plano parcelas de mostraxe e servizos no monte	✓		✗
E.Plano de ordenación	✓		✗
F.Plano de actuacións	✗		✗
A3.Plano de cualificación urbanística	✓		✗
B3.Plano de outras limitacións	✓		✗
B2.Plano de limitacións hidrográficas	✓		✗
C1.Plano de rede viaria forestal	✓		✗
C2.Plano de infraestruturas de prevención, faixas biomasa e outras	✓		✗

Imaxes (0)

Excels (5)

Descripción	Estado	Accións	
Excel de valores dasométricos	✓		✗
Excel de plan forestal	✓		✗
Excel de persoas no instrumento	✓		✗
Excel de outros aproveitamentos forestais	✓		✗
Excel de climatoloxía	✓		✗

Anexos (0)

Validación: Detección de errores

REGISTRO DE DATOS

Validación: Detalle del error

Importación : F.Plano de actuaciones

✖ Erro ao gardar o documento
Erro ao importar o shape
[Consulta das validacións realizadas durante a carga de datos](#)

▲ IDXF	IDMONTE	CUARTEL	UO	UA	GEOUA	SUPERFICIE
PO00028705R	302	000	101	008	PO00028705R000101008	0.0834
PO00028705R	O idxf non é válido. A referencia non se corresponde co instrumento				PO00028705R000101004	0.1113
PO00028705R	302	000	102	013	PO00028705R000102013	0.9894
PO00028705R	302	000	101	006	PO00028705R000101006	0.4200
PO00028705R	302	000	101	007	PO00028705R000101007	0.0679
PO00028705R	302	003	008	000	PO00028705R003008000	35.7414
PO00028705R	302	001	003	001	PO00028705R001003001	0.7972
PO00028705R	302	002	002	002	PO00028705R002002002	0.7945

ACEPTAR

Validación: modificación de un archivo por otro.
Sobrescritura de los datos existentes

2.20.4

XORFOR

EXTRANET

AYUDA | PAQU

GALEGO | CASTELLANO

XUNTA DE GALICIA

NOVAS INSTRUMENTOS MANEIXAMENTO

12 ANA MARIA GAGO ANDUJAR SAIR

PO-00065751V(1.1)

Proyecto de ordenación forestal POU SADA (BALEIRA)

Borrador

Datos xerais Inventario Plan xeral Plan forestal Plan especial Arquivos

Vista preliminar Proyecto Ordenación Vista preliminar Informe Global

A2:TablonTitularesCatastrais.xls

5.7 KB

Eliminar

¿Desexa sobrescribir os datos existentes?

Xa existen datos no instrumento para algún dos arquivos Excel cargados. Se eliminarán tódolos propietarios, representantes e titulares asociados ás referencias catastrais do instrumento. ¿Seguro que desexa continuar?

ACEPTAR CANCELAR

DOCUMENTACIÓN ENGADIR DOCUMENTO AUTOXERAR PLANOS

Descripción	Estado	Accións
A2.Plano das parcelas catastrais	✓	📄 ✕
A1.Plano de situación	✓	📄 ✕
D1.Plano de estratos de inventario	✓	📄 ✕
D2.Plano parcelas de mostraxe e servizos no monte	✓	📄 ✕
E.Plano de ordenación	✓	📄 ✕
A3.Plano de cualificación urbanística	✓	📄 ✕
B3.Plano de outras limitacións	✓	📄 ✕
B2.Plano de limitacións hidrográficas	✓	📄 ✕
C1.Plano de rede viaria forestal	✓	📄 ✕
C2.Plano de infraestruturas de prevención, faixas biomasa e outras	✓	📄 ✕
F.Plano de actuacións	✓	📄 ✕

Descripción	Estado	Accións
Excel de valores dasométricos	✓	📄 ✕
Excel de plan forestal	✓	📄 ✕

REGISTRO DE DATOS

REGISTRO DE DATOS

Expandir carpetas

(Des)Marcar todos

[DESCARGAR DOCUMENTACION](#)

[ENGADIR DOCUMENTO](#)

[AUTOXERAR PLANOS](#)

Redacción (4)

Shapes (11)

Descripción	Estado	Acciones		
A2.Plano das parcelas catastrais	✓	📄	🗑️	✗
A1.Plano de situación	✓	📄	🗑️	✗
D1.Plano de estratos de inventario	✓	📄	🗑️	✗
D2.Plano parcelas de mostraxe e servizos no monte	✓	📄	🗑️	✗
E.Plano de ordenación	✓	📄	🗑️	✗
A3.Plano de cualificación urbanística	✓	📄	🗑️	✗
B3.Plano de outras limitacións	✓	📄	🗑️	✗
B2.Plano de limitacións hidrográficas	✓	📄	🗑️	✗
C1.Plano de rede viaria forestal	✓	📄	🗑️	✗
C2.Plano de infraestruturas de prevención, faixas biomasa e outras	✓	📄	🗑️	✗
F.Plano de actuacións	✓	📄	🗑️	✗

Imaxes (10)

Descripción	Estado	Acciones		
Imaxe logo empresa	✓	📄	🗑️	✗
D.Imaxe plano inventario	✓	📄	🗑️	✗
E.Imaxe plano ordenación	✓	📄	🗑️	✗
F.Imaxe plano actuacións	✓	📄	🗑️	✗
C.Imaxe plano infraestruturas	✓	📄	🗑️	✗
B3.Imaxe plano outras limitacións	✓	📄	🗑️	✗
B2.Imaxe plano limitacións hidrográficas	✓	📄	🗑️	✗
A3.Imaxe plano cualificación urbanística	✓	📄	🗑️	✗
A2.Imaxe plano parcelas catastrais	✓	📄	🗑️	✗
A1.Imaxe plano situación	✓	📄	🗑️	✗

Excels (8)

Descripción	Estado	Acciones		
Excel de valores dasométricos	✓	📄	🗑️	✗
Excel de plan forestal	✓	📄	🗑️	✗
Excel de persoas no instrumento	✓	📄	🗑️	✗
Excel de outros aproveitamentos forestais	✓	📄	🗑️	✗
Excel de climatoloxía	✓	📄	🗑️	✗
Excel de actuacións	✓	📄	🗑️	✗
Excel de titulares	✓	📄	🗑️	✗
Excel de responsables regulación pastoreo	✓	📄	🗑️	✗

Anexos (1)

Descripción	Estado	Acciones		
Anexo documental I: Metodoloxía Cálculos e Xustificación	✓	📄	🗑️	✗

Validación: todos los archivos procesados correctamente. Presentación de instrumento en sede electrónica.

Autogeneración de planos:
A partir del plano de
situación, esta
funcionalidad incluida en
la aplicación generará
automáticamente planos
propios de la ordenación
forestal

The screenshot displays the EXTRANET web application interface. At the top, there is a navigation bar with the XORFOR logo (NOVA VERSIÓN) and the XUNTA DE GALICIA logo. The main header includes tabs for 'NOVAS', 'INSTRUMENTOS', and 'MANTEMENTO'. The current page title is 'PO-00065682V(1.1) PRUEBA4073'. Below the title, there are tabs for 'Datos xerais', 'Inventario', 'Plan xeral', 'Plan forestal', 'Plan especial', and 'Arquivos'. A message box indicates 'Documento gardado correctamente'. A warning message states: 'Os documentos foron subidos correctamente. A continuación serán procesados e validados. A operación pode durar uns minutos. En canto remate o proceso, a aplicación amosará un icono informativo na columna de Estado. En caso de erro, pulsando o icono correspondente, poderase consultar o detalle do erro producido'. Below the message, there are buttons for 'DESCARGAR DOCUMENTACIÓN', 'ENGADIR DOCUMENTO', and 'AUTOXERAR PLANOS'. A table shows the document 'A1.Plano de situación' with a status of '✓' and an 'Autoxerar Planos' button. The left sidebar shows a tree view with categories like 'Redacción (4)', 'Shapes (1)', 'Imaxes (0)', 'Excels (0)', 'Anexos (0)', 'Recibos de entrega (0)', 'Informes xerados (2)', and 'Presentacións (0)'.

AXUDA FAQs GALEGO | CASTELLANO

XUNTA DE GALICIA

NOVAS INSTRUMENTOS MANTEMENTO

Inicio > Instrumentos > PO-00065682V(1.1)

PO-00065682V(1.1) PRUEBA4073

Borrador

Datos xerais Inventario Plan xeral Plan forestal Plan especial Arquivos

Vista preliminar Proxecto Ordenación Vista preliminar Informe Global

✓ Documento gardado correctamente

! Os documentos foron subidos correctamente. A continuación serán procesados e validados. A operación pode durar uns minutos.
En canto remate o proceso, a aplicación amosará un icono informativo na columna de Estado
En caso de erro, pulsando o icono correspondente, poderase consultar o detalle do erro producido

Expandir carpetas (Des)Marcar todos DESCARGAR DOCUMENTACIÓN

Redacción (4)

Shapes (1)

✓	Descrición	Estado	Accións
✓	A1.Plano de situación	✓	

Imaxes (0)

Excels (0)

Anexos (0)

Recibos de entrega (0)

Informes xerados (2)

Presentacións (0)

AYUDA REDACCIÓN



Autogeneración de planos: elección de planos a generar

The screenshot shows the XORFOR NOVA VERSIÓN web application interface. At the top, there are logos for XORFOR NOVA VERSIÓN, EXTRANET, and XUNTA DE GALICIA. The main navigation bar includes tabs for NOVAS, INSTRUMENTOS, and MANTENIMENTO. The current page is titled 'PO-00065682V(1.1)' and 'RUEBA4073'. Below the navigation, there are tabs for 'Datos xerais', 'Inventario', 'Plan xeral', 'Plan forestal', 'Plan especial', and 'Arquivos'. A message 'Documento gardado correctamente' is displayed. A dialog box titled 'Xeración automática de planos' is open, containing the text: 'Esta ferramenta foi deseñada como axuda na xeración dalgúns dos planos requiridos nos Instrumentos de Ordenación. Unha vez xerado e descargado o ficheiro, debe revisar e completar a información para poder cargalo na plataforma.' Below the text is a list of plans to generate: 'B1.Plano de limitacións bióticas', 'B1 Plano de limitacións bióticas/abióticas', 'B2 Plano de limitacións hidrográficas', and 'B3.Plano de outras limitacións'. A 'XERAR' button is located at the bottom right of the dialog box. The background interface shows a sidebar with various categories like 'Redacción (4)', 'Shapes (1)', 'Imaxes (0)', 'Excels (0)', 'Anexos (0)', 'Recibos de entrega (0)', 'Informes xerados (2)', and 'Presentacións (0)'. The bottom of the interface has a 'Descarga de Lumes' button.

AYUDA REDACCIÓN

Autogeneración de planos:

Proceso de generación.

- Descarga del archivo generado: shape

- Log: permite revisar el proceso y ver el detalle de las capas que se van intersecando

The screenshot displays the XORFOR software interface with a log window titled "Xeración do plano B1" open. The log window contains a status message and a list of steps:

A xeración automática do plano B1 Plano de limitacións bióticas/abióticas queda suxeita á aprobación e conformidade do usuario. Unha vez xerado e descargado o ficheiro, deberá revisalo e completalo para poder cargalo na plataforma.

- 🕒 [08.41.44] Iniciando cálculo de interseccións para xerar o plano B1
- 🕒 [08.41.44] Obtendo plano A1
- 🕒 [08.41.45] Procesando plano A1 e obtendo límites do instrumento
- 🕒 [08.41.46] Iniciando cálculo de interseccións
- 🕒 [08.41.49] Buscando interseccións na capa Lumes 2010-2020
- 🕒 [08.41.51] Atopadas 6 interseccións coa capa Lumes 2010-2020
- 🕒 [08.41.51] Completados cálculos en 1/1 capas a interseccionar
- 🕒 [08.41.51] Rematada busca de interseccións. Atopadas 6 interseccións
- 🕒 [08.41.51] Xerando ficheiro shapefile
- 🕒 [08.41.51] Xerado plano B1 Pulse "DESCARGAR SHAPEFILE" para descargarlo

At the bottom of the log window, there are two buttons: "DESCARGAR SHAPEFILE" and "COPIAR LOG".

Además de la interfaz web, el sistema permite la integración mediante **servicios web** que ofrece la posibilidad de dar de alta instrumentos y

WS: permiten la comunicación directa entre la aplicación propia de una empresa con XORFOR en ambas direcciones: Registro de datos / consulta

Completar sus contenidos a través de llamadas a los diferentes métodos existentes:

- Crear instrumentos
- Consulta estado
- Carga de archivos
- Descarga de archivos
- Ampliación de información registrada
- Comprobación de contenido mínimo
- Cambio de estado a borrador

The screenshot shows the header of the 'Oficina virtual do medio rural' website, including the logo and the text 'XUNTA DE GALICIA CONSELLERÍA DO MEDIO RURAL'. Below the header, there are navigation tabs: 'Todo o que debes saber', 'Consultas públicas', and 'Servizos'. The main content area is titled 'Servizos web forestais' and contains a definition of a web service (SW) and a list of six specific services with their corresponding technical instructions.

Oficina virtual do medio rural XUNTA DE GALICIA CONSELLERÍA DO MEDIO RURAL

Todo o que debes saber Consultas públicas Servizos

Servizos web forestais

Un servizo web (SW) é un conxunto de protocolos e estándares que serven para intercambiar datos, achegando interoperabilidade entre aplicacións de software independentemente das súas propiedades ou das plataformas sobre as que se instalan.

Deste xeito, a principal vantaxe de utilizar servizos web é que son moi prácticos debido a que sendo independentes das aplicacións, posibilitan a comunicación entre elas dun xeito simple e estandarizado. Neste contexto a administración forestal está a levar unha liña progresiva de publicación de servizos web específicos.

Relación de servizos web publicados:

1. Servizo web SOAP para a consulta dun expediente adxudicado coa ferramenta CORPLU.
 ❗ Instrución técnica (IT). CORPLU: [servizoWebPublicoDetallesExpedienteSoap](#)
2. Servizo web REST para a consulta do estado dun expediente adxudicado coa ferramenta CORPLU.
 ❗ Instrución técnica (IT). CORPLU: [servizoWebPublicoDetallesExpedienteRest](#)
3. Servizo web SOAP para a creación e consulta das solicitudes/declaracións responsables de aproveitamento madeireiro en montes de sesión privada a través da ferramenta CORWEB.
 ❗ Instrución técnica (IT). CORWEB: [servizoWebPublicoCortasSoap](#)
4. Servizo web REST para a creación e consulta das solicitudes/declaracións responsables de aproveitamento madeireiro en montes de sesión privada a través da ferramenta CORWEB.
 ❗ Instrución técnica (IT). CORWEB: [servizoWebPublicoCortasRest](#)
5. Servizo web REST para a consulta de información do sistema de indicadores da administración forestal a través da ferramenta OBSFOR.
 ❗ Instrución técnica (IT). OBSFOR: [servizo web observatorio](#)
6. Servizo web SOAP para a creación de instrumentos de ordenación e sesión forestal a través da ferramenta XORFOR.
 ❗ Instrución técnica (IT). XORFOR: [servizo web creación instrumentos](#)

Para calquera dúbida ou aclaración, pode dirixirse aos seguintes correos electrónicos:

- » Ferramenta CORWEB: soporte-corweb@xunta.gal
- » Ferramenta OBSFOR: soporte-obsfor@xunta.gal

VISOR GIS

Visor GIS interno XUNTA: Permite la realización de distintos filtros propios de la tramitación de un instrumento y posterior gestión

The screenshot displays the XUNTA GIS Viewer interface. On the left, there is a vertical toolbar with icons for navigation and map manipulation. The main area shows a topographic map of Galicia, Spain, with numerous red-outlined polygons representing cadastral instruments. The map includes labels for various locations such as Lobeira Grande, Lobeira Chica, Camota, Muros, and Santiago de Compostela. On the right side, there is a 'Filtro' (Filter) panel with the following fields:

- Provincia: Coruña
- Distrito: Barbanza (1504)
- Concello: [Empty]
- Estado Instrumento: F - Presentado, RS - En requerimento de subvención, S - Emenda Documentación Mínima, SC - Contestado Emenda Documentación M
- Monte: [Empty]
- Ref. catastral: Ex: 36010A04500182000000
- Instrumento: Ex: PO-00002478v(1,1)
- Ano ini act.: [Empty]
- Ano fin act.: [Empty]

A blue 'Filtrar' button is located at the bottom of the filter panel. The XUNTA logo is visible in the top right corner of the map area, and 'Powered by Esri' is at the bottom right.

Visor GIS: zoom de detalle y capa de leyenda de actuaciones programadas en un cuartel de un instrumento concreto.
 Futura creación de un visor externo permissionado de apoyo a gestores (publicación wms para consumo apps nativas).

The screenshot displays a GIS application interface with several key components:

- Map:** Aerial view with red boundary lines and colored overlays (blue, green, yellow) representing different land parcels or actions.
- Top Panel:**
 - Search bar: "Acercar a"
 - Instrumento: 27457 - F.Actuacions - Cuartel: 001 / UO: 003 / UA: 005
 - Attributes table:

IDMONTE	15
IDPREDDIO	1
Cuartel	001
UO	003
UA	005
GeoUA	PO000027457H001003005
Superficie	4,16
 - Legend:
 - Taboas Actuacions
 - 2023-2024: Corta de renovación
 - 2025-2026: Selección de abrochos
- Left Panel:**
 - Limites
 - Edición
 - XORFOR
 - Situación
 - C1.Redes via
 - C2.RXB
 - D1.Inventario
 - E.Organización
 - F.Actuacions
- Right Panel:**
 - Distrito: Barbanza (1504)
 - Concello
 - Estado Instrumento:
 - P - Presentado
 - RS - En requerimiento de subvención
 - S - Emenda Documentación Mínima
 - SC - Contestado Emenda Documentación
 - Monte:
 - Nome monte
 - Ref. catastral: Ex: 36010A045001820000DO
 - Instrumento: Ex: PO-0000247BV(1,1)
 - Año ini act. / Año fin act.
 - Taboas Actuacions:
 - Año_inicio: >= 2023
 - Año_fin: <= 2024
 - Botón: Filtrar
- Table:**

artel	UO	UA	DESCRIPC...
	000	002	Roza
	002	001	Roza
	003	002	Roza + clara
	003	002	Podas + trituración de
	003	005	Roza
	000	007	Mellora de pistas
	000	009	Mellora de pistas
	000	010	Mellora de pistas
	002	001	Corta de renovación
	002	001	Sinalamentos de ma.
	002	002	Corta de renovación
	002	002	Sinalamentos de ma.
	006	009	Roza
	006	016	Roza
	004	027	Roza
	004	028	Roza
	004	049	Roza
	004	055	Roza
	004	061	Faixas auxiliares
	015	001	Clara
	015	001	Clara
	018	003	Corta de renovación
	018	003	Reforestación de con
	008	001	Roza mecanizada
	000	002	Roza mecanizada cor
	006	002	Corta extraordinaria
	006	002	Obtención de plantas
	006	002	Preparación do solo

VISOR GIS



Rúa das Hedras, 4, Local 1, Novo Milladoiro, 15895. Ames - A Coruña

www.bahiasoftware.es

